











LEGENDA

-  Rios/canais
-  Reservatórios/açudes
-  Curvas de nível (equidistância de 5 metros)
-  Rodovia asfaltada
-  Ruas e Avenidas
-  Ferrovia
-  Linha de transmissão de energia elétrica
-  Limite do município de Tremembé

ESCALA 1:25.000



EQUIDISTÂNCIA DAS CURVAS = 5 m


PREFEITURA MUNICIPAL DA ESTÂNCIA TURÍSTICA DE TREMEMBÉ
 SECRETARIA DE PLANEJAMENTO URBANO

TÍTULO		
SISTEMA VIÁRIO DO MUNICÍPIO DE TREMEMBÉ		
ELABORAÇÃO	DATA	REVISÃO
Arquiteto Felipe Vargas Pereira	2023	
FINALIZAÇÃO	VERIFICAÇÃO	DESENHO
		1:25.000